



## Analyste en géomatique

Ville de Lévis

📍 996 Rue de la Concorde, Lévis, Québec G6W 5M6

👤 1 Poste disponible

📅 Expire à l'externe le : 2 mai 2025

### DESCRIPTION DU POSTE

#### Ce qui t'attend

En tant qu'analyste en géomatique, tu effectueras la gestion de projets se rapportant notamment à l'acquisition, la mise à jour et l'utilisation des données sur le territoire, la mise à niveau et la modification du système d'information géographique municipal. Tu t'assureras de la disponibilité, de l'intégrité et de la confidentialité des données géomatiques, tu redirigeras ou documenteras des procédures, des guides ou tout autre document relatif aux outils géomatiques et bases de données s'y rattachant et établiras de nouveaux procédés visant l'utilisation optimale des outils géomatiques corporatifs.

#### L'équipe et l'environnement de travail

L'équipe TI planche quotidiennement sur des projets qui sortent de l'ordinaire. Concrètement, ça regroupe du changement, de l'adaptation et une tonne de possibilités. Des projets uniques dans une Ville où le « piton » est à « go on l'fait », ça donne une diversité dans les mandats et une culture de collaboration tellement gratifiante. Chacun.e a sa force et ensemble on crée une intelligence propre à la Ville.

#### Principales responsabilités

- Gère des projets reliés à l'utilisation et l'optimisation des données et outils géomatiques corporatifs de concert avec les membres de son équipe et les autres personnes impliquées.
- Analyse les demandes de changements, conçoit des fonctionnalités, détecte les problèmes reliés à l'utilisation des données selon les besoins exprimés, évalue le potentiel des nouvelles technologies, propose des solutions, planifie et coordonne leur mise en œuvre.
- Recommande à sa ou son supérieur.e immédiat.e des normes et standards en lien avec l'environnement géomatique et s'assure de leur application.
- Élabore, en conformité aux standards établis, de nouveaux procédés de travail permettant d'assurer une utilisation optimale des ressources géomatiques (matériel, logiciels, données, traitement de l'information, analyse spatiale, etc.).
- Informe, conseille et forme les usagers.ères sur l'utilisation du système d'information géographique municipal.
- Participe aux rencontres de différents comités, notamment au comité technique intermunicipal GOcité.







#### Profil recherché\*

- Baccalauréat en géomatique
- Deux (2) ans d'expérience pertinente
- Connaissances requises des méthodes standards d'analyse et de modélisation de données, de la suite ArcGIS et de l'outil FME
- Bonne connaissance Vb.net, Javascript, Python, HTML
- Notion de base en base de données SQL- Server, PostgreSQL et Oracle
- Rôle-conseil
- Esprit d'analyse

#### Cet emploi est pour toi? Postule maintenant!

La date limite pour postuler est à titre indicatif seulement puisque nous traitons les candidatures en continu. Nous nous gardons le droit d'écourter le concours dans le cas où nous avons trouvé la personne qui correspond au profil recherché.

\*Cette liste représente les compétences les plus importantes pour le poste.

	Type d'emploi : Poste régulier / Temps plein
	Quarts de travail : Jour
	Heures de travail : 35 h/sem.
	Emplacement : À distance
	Salaire : 32,34 \$ - 58,92 \$ CAD Taux horaire
	Syndiqué : Oui

#### Documents requis

✔ CV

#### Documents facultatifs

✔ Lettre de motivation

La Ville de Lévis applique un programme d'accès à l'égalité en emploi notamment pour les femmes, les autochtones, les minorités visibles, les minorités ethniques et les personnes handicapées et invite les personnes qualifiées à présenter leur candidature.

## AVANTAGES



Assurance collective



Régime de retraite à prestations déterminées



Congés de maladie



Congés mobiles



Congés fériés



Vacances



Stationnement gratuit



Programme d'aide aux employés



Remboursement de 400\$ au programme accès mieux-être